

REPÚBLICA FEDERATIVA DO BRASIL
SECRETARIA DE PLANEJAMENTO
DA PRESIDÊNCIA DA REPÚBLICA
INSTITUTO DE PLANEJAMENTO
ECONÔMICO E SOCIAL (IPEA)

PLANOS DE APROVEITAMENTO
E IDENTIFICAÇÃO DE PROJETOS
FASE III

ZONA DOS TABULEIROS SUL DA BAHIA
MAPAS

PROGRAMA DE DESENVOLVIMENTO
DAS ÁREAS INTEGRADAS
DO NORDESTE

Société Centrale pour
l'Équipement du
Territoire International



CONSÓRCIO
Recife, 1975



Serviços Integrados
de Assessoria e
Consultoria

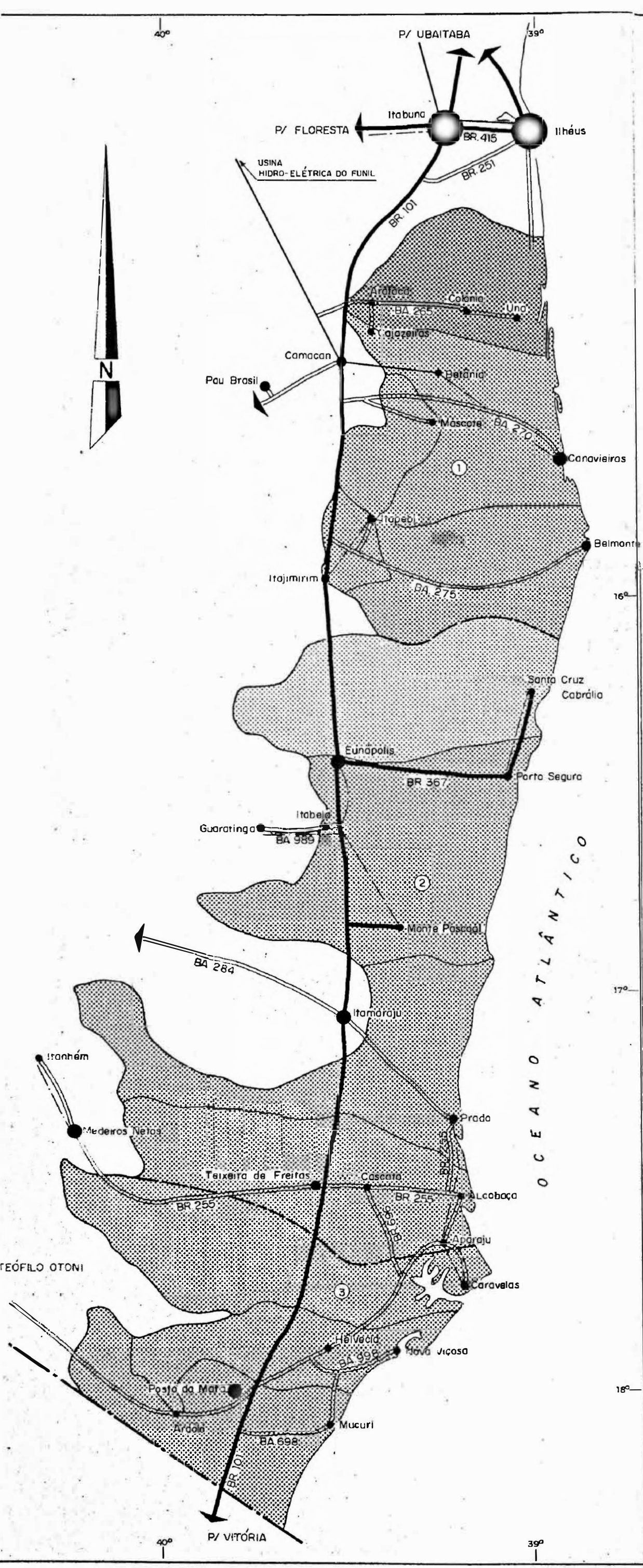
LISTA DOS MAPAS

I — Situação atual :
demografia
e infra - estrutura

II — Potencialidades
naturais :
solos e
pluviometria

III — Plano de ocupação
futura e identificação
de projetos

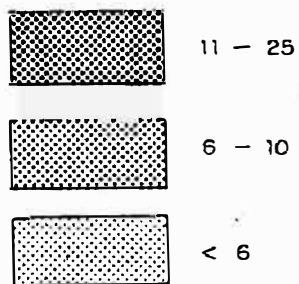
IV — Situação futura :
demografia
e infra-estrutura



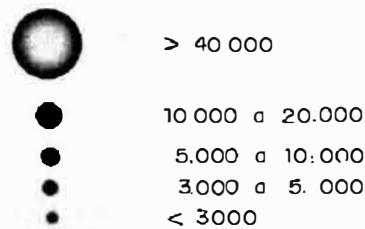
LEGENDA

ESCALA 1 / 1000.000

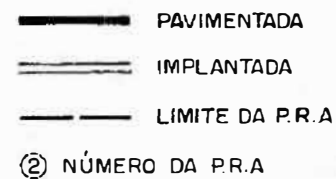
DENSIDADE DEMOGRÁFICA RURAL (hab / Km²)



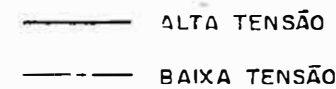
CENTROS URBANOS (hab)



ESTRADAS



REDE ELÉTRICA



REPÚBLICA FEDERATIVA DO BRASIL

SECRETARIA DE PLANEJAMENTO DA PRESIDÊNCIA DA REPÚBLICA

INSTITUTO DE PLANEJAMENTO ECONÔMICO E SOCIAL (IPEA)

ZONA DOS TABULEIROS DO SUL DA BAHIA

SITUAÇÃO ATUAL DEMOGRAFIA E INFRA-ESTRUTURA

MAPA - I



PROGRAMA DE DESENVOLVIMENTO DAS ÁREAS INTEGRADAS DO NORDESTE







Recife Novembro 1975

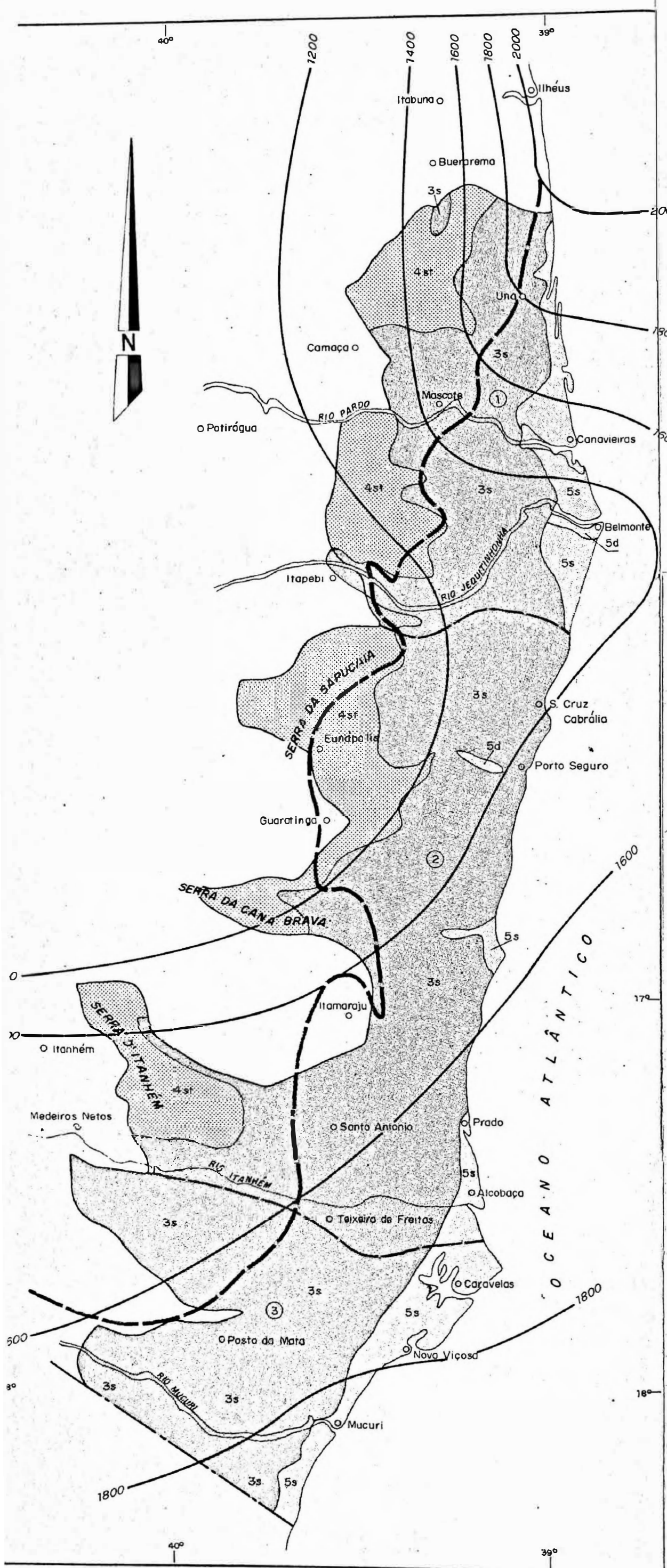


LEGENDA

ESCALA 1/1.000.000

DIFERENTES CLASSES DE APTIDÃO AGRÍCOLA COM AS PRINCIPAIS RESTRIÇÕES

-  Zonas aptas à agricultura com restrições moderadas
 - 3s BAIXA FERTILIDADE
-  Zonas com fortes restrições, aptas localmente ou aptas nas condições de trabalhos de melhoramento ou de utilização de técnicas particulares
 - 4st BAIXA FERTILIDADE, RELEVO ACIDENTADO, RISCOS DE EROSÃO
-  Zonas inaptas em sua maior extensão
 - 5s FERTILIDADE MUITO BAIXA
 - 5d DRENAGEM IMPERFEITA
-  Limite oeste da formação de barreiras
-  Limite da P.R.A. (3) Número da P.R.A.
-  Isoietas médias anuais



REPÚBLICA FEDERATIVA DO BRASIL

SECRETARIA DE PLANEJAMENTO DA PRESIDÊNCIA DA REPÚBLICA

INSTITUTO DE PLANEJAMENTO ECONÔMICO E SOCIAL (IPEA)

ZONA DOS TABULEIROS DO SUL DA BAHIA

POTENCIALIDADES NATURAIS SOLOS E PLUVIOMETRIA

MAPA - II



PROGRAMA DE DESENVOLVIMENTO DAS ÁREAS INTEGRADAS DO NORDESTE




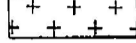




Recife Novembro 1975

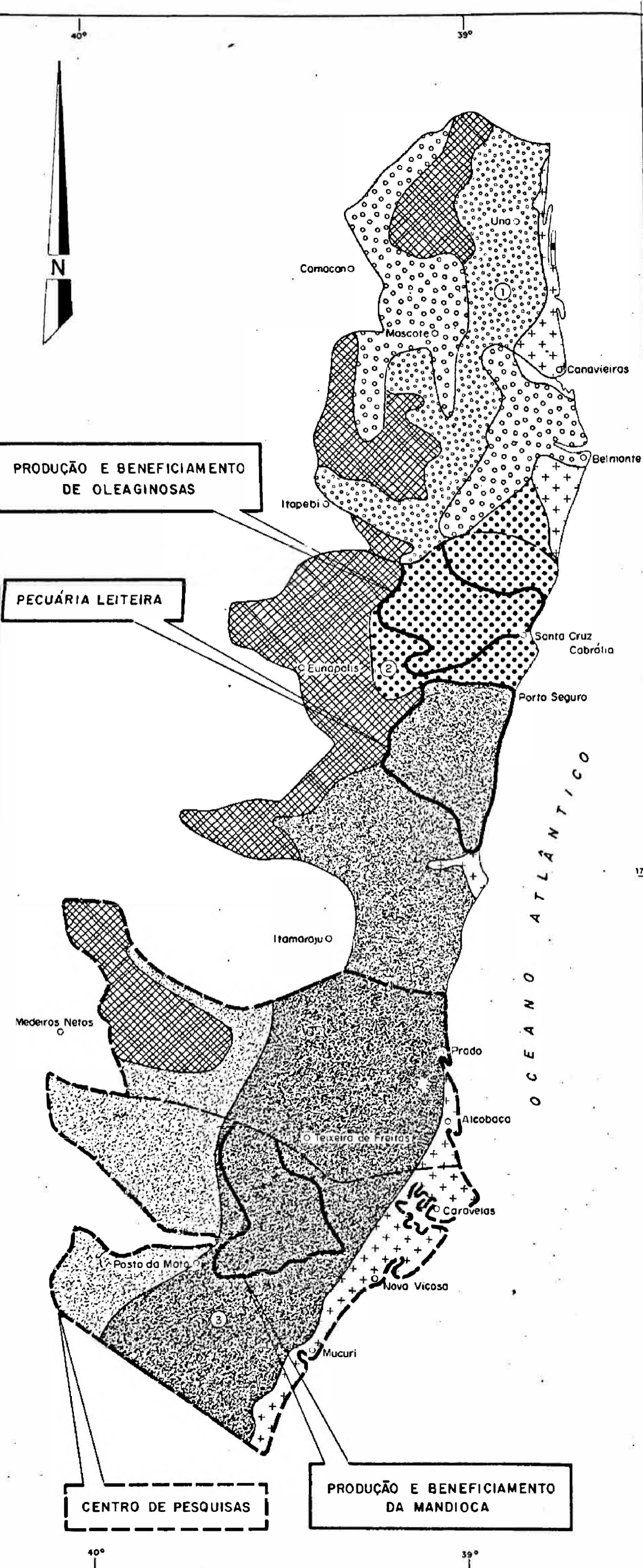


LEGENDA

ESCALA: 1/1000 000

FUTUROS SISTEMAS DE EXPLORAÇÃO

-  — TSB-1 Cacau + Policultura de ciclo curta - 6 ha. SAU/FAM - Cr\$ 35 100/FAM
-  — TSB-2 Hévea e/ou Dendê + Pecuária de corte (0,5 UZ/ha. SAU) 6 ha. SAU/FAM - Cr\$ 22 560/FAM
-  — TSB-3 Policultura + Fruticultura + Suinocultura (1 UZ/ha. SAU) 6 ha. SAU/FAM - Cr\$ 27 180/FAM
-  — TSB-4 Coco Mecanizada - 10 ha. SAU/FAM - Cr\$ 38 600/FAM
-  — TSB-5 Policultura + Fruticultura + Pecuária leiteira e engorda (0,8 UZ/ha. SAU) 16 ha. SAU/FAM - Cr\$ 27 040/FAM
-  — TSB-6 Policultura + Fruticultura + Pecuária de corte (0,8 UZ/ha.) 18 ha. SAU/FAM - Cr\$ 28.080/FAM
-  — TSB-7 Policultura Mecanizada - 20 ha. SAU/FAM - Cr\$ 24 000/FAM
-  — TSB-8 Pecuária de corte em pasto plantado (1 UZ/ha. SAU) 40 ha. SAU/FAM - Cr\$ 22.000/FAM
- — Projetos Integrados
- — Projetos Complementares
- — Limite da P.R.A. (3) Número da P.R.A.



REPÚBLICA FEDERATIVA DO BRASIL

SECRETARIA DE PLANEJAMENTO DA PRESIDÊNCIA DA REPÚBLICA

INSTITUTO DE PLANEJAMENTO ECONÔMICO E SOCIAL (IPEA)

ZONA DOS TABULEIROS DO SUL DA BAHIA

PLANO DE OCUPAÇÃO FUTURA IDENTIFICAÇÃO DE PROJETOS

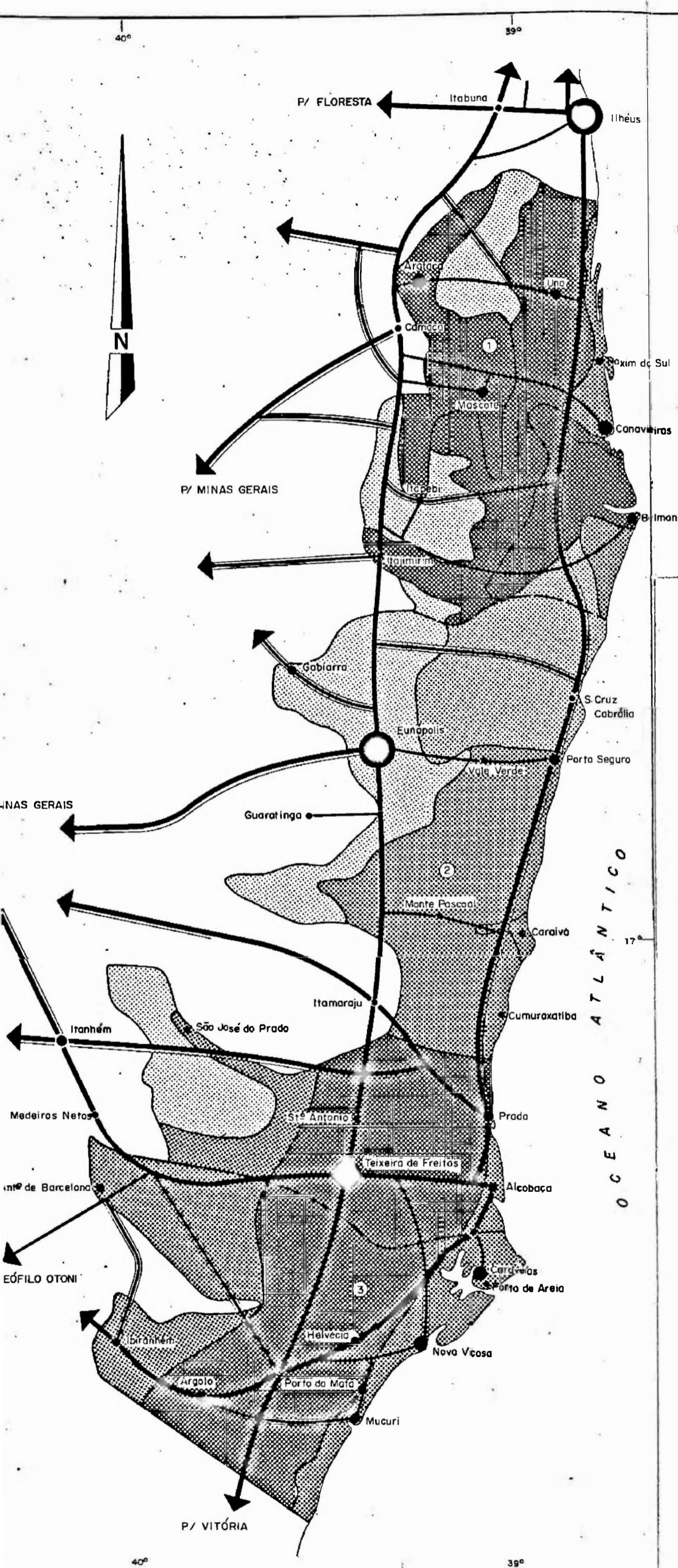
MAPA - III



PROGRAMA DE DESENVOLVIMENTO DAS ÁREAS INTEGRADAS DO NORDESTE

Recife Novembro 1975






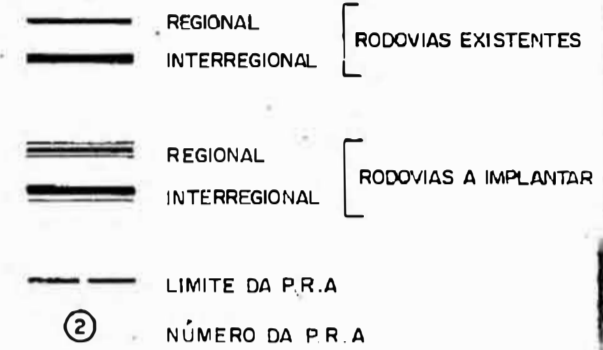
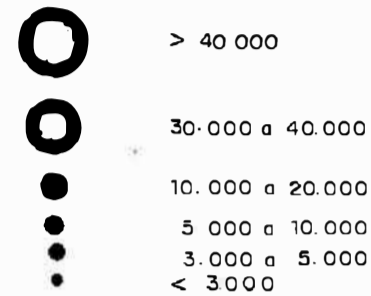
LEGENDA

ESCALA: 1/1000.000

DENSIDADE DEMOGRÁFICA RURAL (hab. / Km²)



CENTROS URBANOS (hab)



REPÚBLICA FEDERATIVA DO BRASIL

SECRETARIA DE PLANEJAMENTO DA PRESIDÊNCIA DA REPÚBLICA

INSTITUTO DE PLANEJAMENTO ECONÔMICO E SOCIAL (IPEA)

ZONA DOS TABULEIROS DO SUL DA BAHIA

SITUAÇÃO FUTURA DEMOGRAFIA E INFRA-ESTRUTURA

MAPA -IV



PROGRAMA DE DESENVOLVIMENTO DAS ÁREAS INTEGRADAS DO NORDESTE

Recife Novembro 1975



